

## Centralparks

Budovanie kapacít pre manažment chránených území v Karpatoch pre integrovane a harmonizovanie ochrany biodiverzity a miestneho socio-ekonomického rozvoja

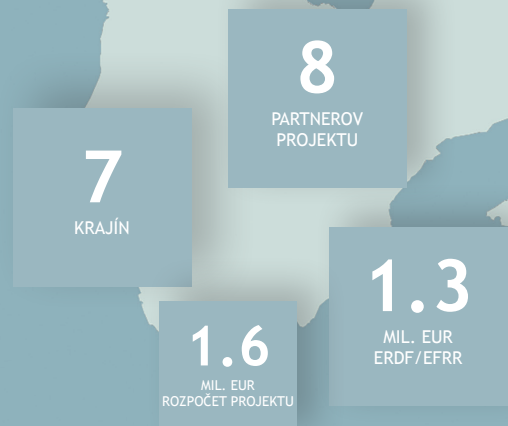
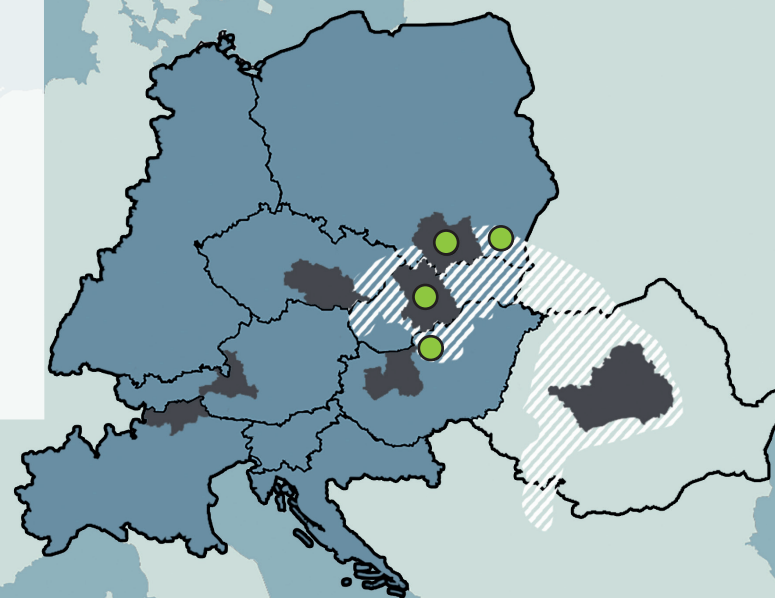


## ČOMU SA VENUJEME

Projekt Centralparks v rámci programu Interreg Stredná Európa je zameraný na budovanie kapacít pre manažment chránených území v Karpatoch pre integrovane a harmonizovanie ochrany biodiverzity a miestneho socio-ekonomického rozvoja. V projekte sa bude uplatňovať inovatívny prístup zosúladovaním politik ochrany biologickej a krajinej rozmanitosti na jednej strane a opatrení miestneho socio-ekonomického rozvoja na strane druhej, pri zapojení miestnych komún do starostlivosti o chránené územie. Projekt bude slúžiť na zlepšenie znalostí a vytvorí prostredie pre osvojenie si najlepších európskych postupov v riadení prírodných zdrojov pre udržateľný miestny rozvoj. Centralparks bude stimulovať zavádzanie integrovaných prístupov v oblasti ochrany, plánovania a manažmentu prírodných zdrojov a kultúrnej krajiny.



- Programová oblasť
- Partnerské regióny
- Pilotné aktivity
- Karpaty



TAKING  
COOPERATION  
FORWARD

## KTO SME

Projektové konzorcium tvorí 8 partnerov projektu pochádzajúcich zo 7 európskych krajín:

### Rakúsko

- European Wilderness Society

### Česká republika

- Vzdelávacie a informačné stredisko Bílé Karpaty

### Maďarsko

- Riaditeľstvo Národného parku Dunaj-Ipeľ

### Taliansko

- European Academy of Bolzano/Bozen - Eurac Research

### Poľsko

- Spoločnosť Ekopsychologia

### Rumunsko

- NFA-Romsilva - Správa Národného parku Piatra Craiului

### Slovensko

- Občianske združenie Pronatur
- Štátna ochrana prírody Slovenskej republiky

s podporou 8 pridružených partnerov.

## Vízia

Projekt Centralparks sa snaží riešiť regionálne výzvy v rámci EÚ, akou je strata biodiverzity v Karpatoch. Aktivity, ktoré budú realizované v rámci projektu, reagujú na potrebu zlepšovať kapacity správ chránených území a ostatných subjektov verejného sektora, ktoré sú zodpovedné za ochranu a udržateľné využívanie prírodných zdrojov, v oblasti integrovaného environmentálneho manažmentu. Projekt sa tiež zameriava na prepojenie rôznych sektorových politik a administratívnych úrovní na základe dlhodobých strategických vízií ako je to ukotvené v Karpatskom dohovore. Aj preto narastá potreba medzinárodnej spolupráce medzi chránenými územiami vo všetkých siedmich krajinách, aby bolo možné koordinovať aktivity v oblasti ochrany prírody na medzinárodnej úrovni.

## Kto nás podporuje

Náš projekt je financovaný programom Interreg Stredná Európa, ktorý podporuje spoluprácu pri riešení spoločných výziev v strednej Európe. Prostredníctvom finančnej podpory z Európskeho fondu regionálneho rozvoja vo výške 246 miliónov eur podporuje program inštitúcie pri vzájomnej cezhraničnej spolupráci na zlepšovaní miest a regiónov v Českej republike, Chorvátsku, Maďarsku, Nemecku, Poľsku, Rakúsku, Rumunsku, Slovensku, Slovinsku a v Taliansku.

BLIŽŠIE INFORMÁCIE

## Centralparks

[www.interreg-central.eu/Centralparks](http://www.interreg-central.eu/Centralparks)



[www.centralparks.eu](http://www.centralparks.eu)



### Kontaktujte nás

Centralparks - Lead Partner  
European Academy of Bolzano/Bozen - Eurac Research

✉ [isidoro.debortoli@eurac.edu](mailto:isidoro.debortoli@eurac.edu)


f [www.facebook.com/Centralparks](https://www.facebook.com/Centralparks)


in [www.linkedin.com/company/centralparks](https://www.linkedin.com/company/centralparks)

🐦 @Centralparks19

📺 [www.tinyurl.com/y2xrtsb8](https://www.tinyurl.com/y2xrtsb8)

Fotografie: European Wilderness Society, NFA-Romsilva - Správa Národného parku Piatra Craiului, Vzdelávacie a informačné stredisko Bílé Karpaty





## Centralparks

Budovanie kapacít pre manažment chránených území v Karpatoch pre integrovanie a harmonizovanie ochrany biodiverzity a miestneho socio-ekonomického rozvoja

[www.interreg-central.eu/Centralparks](http://www.interreg-central.eu/Centralparks)

## FAKTY A ČÍSLA

8 partnerov projektu


13 plánovaných výstupov

04.19-03.22 trvanie projektu



## VÝSTUPY

- Karpatská stratégia pre posilnenie ochrany biodiverzity a krajiny a jej pilotná implementácia v Maďarsku a Poľsku
- Stratégia pre rozvoj miestneho udržateľného cestovného ruchu založeného na prírodnom a kultúrnom dedičstve v Karpatoch a jej pilotné zavedenie v Poľsku a na Slovensku
- Spoločný strategický dokument o zvyšovaní kapacít pre dobrý manažment v oblasti ochrany prírody
- Príručka pre vhodné integrované plánovanie manažmentu ochrany prírody a jej pilotná implementácia
- Inovatívny nástroj pre hodnotenie biotopov a jeho pilotná implementácia v pohorí Börzsöny (Maďarsko)
- Príručka pre komunikáciu medzi chránenými územiami a miestnymi komunitami v Karpatoch a semináre na jej pilotnú implementáciu v Poľsku
- Karpatská príručka o ekosystémových službách a pilotné tréningové programy pre miestne a regionálne úrady na Slovensku, v Českej republike a v Maďarsku



## STRATÉGIE A AKČNÉ PLÁNY

Centralparks predstavuje skvelú príležitosť pre tvorbu spoločných stratégií v Karpatoch so zameraním na posilnenie ochrany biodiverzity a krajiny, miestny rozvoj udržateľného cestovného ruchu, zvyšovanie kapacít chránených území v oblasti manažmentu ochrany prírody, integrované plánovanie ochrany prírody, hodnotenie biotopov a komunikáciu s miestnymi komunitami.

Spoločné stratégie, vypracované v rámci tohto projektu, budú predložené na schválenie Karpatskému dohovoru s cieľom uľahčiť ich následné prijatie na politickej úrovni a implementáciu z dlhodobého hľadiska.



8 stratégií



## ŠKOLENIA

Na posilnenie efektívnej komunikácie medzi chránenými územiami a miestnymi komunitami v Karpatoch sa bude organizovať školenie, ktorého cieľovou skupinou budú manažéri všetkých 19 veľkoplošných chránených území v poľskej časti karpatského regiónu. Takto bude overená efektivita spoločne vypracovanej Príručky pred jej zavedením v ostatných krajinách.

V troch cieľových regiónoch v karpatskej časti Slovenska, Českej republiky a Maďarska bude pripravené školenie pre miestnych a regionálnych odborníkov s programom, ktorý bude zameraný na technické aspekty a využitie Karpatskej príručky o ekosystémových službách. Metodika pre školenia bude vypracovaná spoločne a implementovaná na nadnárodnej úrovni, bude však zohľadňovať špecifiká a potreby Karpát.

4 cieľové regióny pre školenia



## NÁSTROJE

Príručka pre komunikáciu medzi chránenými územiami a miestnymi komunitami v Karpatoch prinesie efektívnu komunikáciu cieľov ochrany prírody a udržateľného rozvoja pre miestne komunity.

Výskumná metóda LiDAR na hodnotenie biotopov a manažmentové plánovanie, ktorá je založená na laserovom skenovaní umožní nové, inovatívne prístupy v plánovaní ochrany prírody v Karpatoch, doplní metódy hodnotenia stavu lesných a nelesných biotopov na národnej úrovni a umožní lepšie pochopenie nástrojov pre udržanie želanej dlhodobej ochrany biodiverzity.

Karpatská príručka o ekosystémových službách bude odborným návodom na využívanie hodnotenia ekosystémových služieb a analýz pre rozhodovacie procesy. Ponúkne praktický nástroj pre manažerov chránených území, ako aj pre orgány z verejného sektora.

3 inovatívne nástroje



## PILOTNÉ AKTIVITY

- 4 semináre na implementáciu Karpatskej stratégie pre posilnenie ochrany biodiverzity a krajiny v Pieninskom národnom parku v Poľsku
- 1 seminár na implementáciu Karpatskej stratégie pre posilnenie ochrany biodiverzity a krajiny v Národnom parku Dunaj-Ipeľ v Maďarsku
- 5 seminárov na implementáciu Stratégie pre rozvoj miestneho udržateľného cestovného ruchu založeného na prírodnom a kultúrnom dedičstve v obciach v okolí Magurského národného parku v Poľsku
- 1 seminár na implementáciu Stratégie pre rozvoj miestneho udržateľného cestovného ruchu založeného na prírodnom a kultúrnom dedičstve v regióne Gemera na Slovensku
- Pilotné testovanie metódy laserového skenovania LiDAR na horských biotopoch a biotopoch v údoľiach riek v Národnom parku Dunaj-Ipeľ v Maďarsku

5 pilotných aktivít