

## Centralparks

Dezvoltarea capacităților de management ale ariilor protejate din Carpați pentru integrarea și armonizarea protecției biodiversității și dezvoltării socio-economice

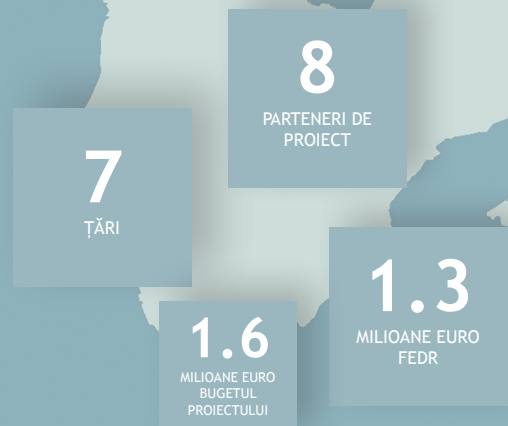
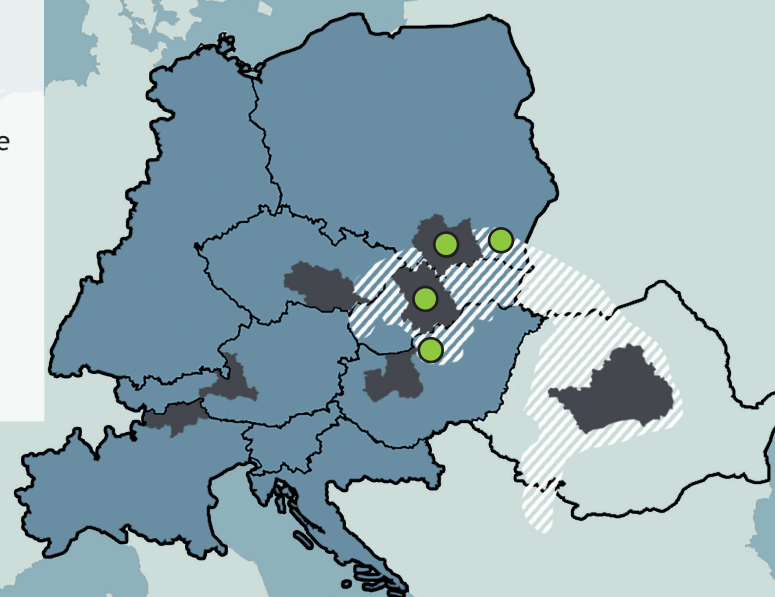


## CE FACEM

Proiectul Centralparks Interreg - EUROPA CENTRALĂ își propune să dezvolte capacitățile de management ale ariilor protejate din Carpați pentru integrarea și armonizarea protecției biodiversității și dezvoltării socio-economice. Proiectul va implementa o abordare inovativă prin reconcilierea politicilor de conservare a diversității biologice și peisagistice cu măsurile pentru dezvoltarea socio-economică locală, cu implicarea în managementul ariilor protejate a comunităților locale. Proiectul va contribui la îmbunătățirea cunoștințelor și va încuraja adoptarea celor mai bune practici Europene în managementul resurselor naturale în vederea unei dezvoltări locale durabile. Centralparks va stimula abordările integrate de conservare, planificare și management ale resurselor naturale și ale peisajelor culturale.



- Arealul programului
- Regiuni partenere
- Activități pilot
- ▨ Munții Carpați



TAKING  
COOPERATION  
FORWARD

## CINE SUNTEM

Asocierea în cadrul proiectului implică 8 parteneri de proiect din 7 țări Europene:

### Austria

- European Wilderness Society

### Republica Cehă

- Centrul de educație și informare al Munților „Bilé Karpaty”

### Ungaria

- Direcțiunea Parcului Național Dunăre-Ipoly

### Italia

- European Academy of Bolzano/Bozen - Eurac Research

### Polonia

- Ekopsychology Society

### România

- RNP Romsilva-Administrația Parcului Național Piatra Craiului R.A.

### Slovacia

- ONG Pronatur
- Agenția pentru Conservarea Naturii a Republicii Slovacia

care sunt sprijiniți de 8 parteneri asociați.

## Viziunea

Proiectul Centralparks abordează provocările teritoriale Europene, cum este pierderea biodiversității în Carpați. Activitățile implementate în cadrul proiectului răspund nevoilor de îmbunătățire a capacităților de management integrat de mediu ale administrațiilor de arii protejate și ale altor entități din sectorul public, care sunt implicate în protecția și utilizarea durabilă a resurselor naturale, precum și nevoilor de conectare ale diferitelor politici sectoriale și niveluri administrative, bazate pe o viziune strategică pe termen lung, cum este prevăzută și în Convenția Carpatică. În consecință, există o nevoie tot mai mare pentru cooperare internațională între ariile protejate din cele 7 țări în vederea coordonării activităților de conservare a naturii la nivel internațional.

## Cine ne finanțează

Proiectul nostru este finanțat de Programul Interreg Europa Centrală, care încurajează cooperarea în ceea ce privește provocările comune din Europa Centrală. Cu o finanțare de 246 milioane euro din Fondul European de Dezvoltare Regională, programul sprijină instituții să lucreze împreună peste granițe pentru dezvoltarea orașelor și regiunilor din Austria, Croația, Republica Cehă, Germania, Ungaria, Italia, Polonia, România, Slovacia și Slovenia.

DESCOPERĂ MAI MULTE DESPRE

## Centralparks

[www.interreg-central.eu/Centralparks](http://www.interreg-central.eu/Centralparks)



[www.centralparks.eu](http://www.centralparks.eu)



## Contactează-ne

Centralparks - Lead Partner

European Academy of Bolzano/Bozen - Eurac Research

✉ [isidoro.debortoli@eurac.edu](mailto:isidoro.debortoli@eurac.edu)

f [www.facebook.com/Centralparks](https://www.facebook.com/Centralparks)

in [www.linkedin.com/company/centralparks](https://www.linkedin.com/company/centralparks)


🐦 @Centralparks19

📺 [www.tinyurl.com/y2xrtsb8](https://www.tinyurl.com/y2xrtsb8)

Fotografii: European Wilderness Society, RNP Romsilva-Administrația Parcului Național Piatra Craiului R.A., Centrul de educație și informare al Munților „Bilé Karpaty”







## Centralparks

Dezvoltarea capacităților de management ale ariilor protejate din Carpați pentru integrarea și armonizarea protecției biodiversității și dezvoltării socio-economice

[www.interreg-central.eu/Centralparks](http://www.interreg-central.eu/Centralparks)

## DATE ȘI CIFRE

8 Parteneri de proiect

13 Rezultate planificate

04.19-03.22 Durata proiectului

## REZULTATE

- Strategie Carpatică pentru întărirea conservării biodiversității și a peisajului și implementarea acesteia în zone pilot din Ungaria și Polonia
- Strategie pentru dezvoltarea durabilă a turismului local bazat pe patrimoniul natural și cultural al Carpaților și aplicarea acesteia în zone pilot din Polonia și Slovacia
- Document strategic comun pentru întărirea capacităților de management ale ariilor protejate
- Ghiduri pentru planificarea integrată a managementului conservării naturii și a implementării acestora în zone pilot
- Instrument inovativ de evaluare a habitatului și implementarea acestuia în Börzsöny, Ungaria
- Ghiduri de comunicare între arii protejate și comunități locale din Carpați și implementarea acestora în zone pilot din Polonia
- Set de instrumente pentru Serviciile Ecosistemice din Carpați și program de pregătire cu privire la acesta pentru autorități locale/regionale din Slovacia, Cehia și Ungaria

## STRATEGII ȘI PLANURI DE ACȚIUNE

Centralparks reprezintă o oportunitate perfectă pentru crearea de strategii comune în Carpați, concentrate pe întărirea conservării biodiversității și a peisajului, dezvoltarea durabilă a turismului local, creșterea capacităților de management a ariilor protejate, planificarea integrată a conservării naturii, evaluarea habitatelor și comunicarea cu comunitățile locale.

Strategiile comune, elaborate în cadrul proiectului, vor fi înaintate spre aprobare Convenției Carpatice, facilitând înaintarea acestora la nivel de politici și implementarea lor pe termen lung.



8

Strategii

## PROGRAME DE PREGĂTIRE

Se va organiza un program de pregătire pentru întărirea comunicării eficiente între arii protejate și comunități locale din Carpați. Acesta va avea ca grup țintă 19 autorități de management ale celor mai mari arii protejate din regiunea carpatică a Poloniei și va include și testarea ghidurilor comune înainte de aplicarea acestora în alte țări.

Se va crea un program de pregătire pentru autorități locale și regionale în trei regiuni țintă: regiunea carpatică a Slovaciei, Republicii Ceha și a Ungariei. Programul se va structura pe aspectele tehnice și pe utilizarea Setului de instrumente pentru Serviciile Ecosistemice Carpatice. Metodologia programului de pregătire va fi dezvoltată în comun și implementată la nivel transnațional, dar va reflecta caracteristicile și nevoile Carpaților.

4

regiuni țintă pentru programe de pregătire

## INSTRUMENTE

Ghidurile de comunicare între arii protejate și comunități locale din Carpați vor facilita comunicarea eficientă a conservării biodiversității și a obiectivelor de dezvoltare durabilă la nivelul comunităților locale.

Folosirea metodei de evaluare cu scanare laser LiDAR a habitatelor și planificarea managementului acestora va permite abordări noi și inovative în planificarea conservării din Carpați, alături de metode de evaluare a stării pădurilor și pajiștilor. Astfel, se va crea o experiență a folosirii instrumentului în vederea menținerii pe termen lung a protecției biodiversității.

Setul de instrumente pentru Serviciile Ecosistemice Carpatice va consta într-un ghid tehnic pentru experți în evaluarea serviciilor ecosistemice și analiza pentru luarea deciziilor. Acesta va oferi îndrumări practice pentru managerii de arii protejate și autorități publice.

3

instrumente inovative

## ACȚIUNI PILOT

- 4 ateliere despre implementarea Strategiei carpatice de întărire a conservării biodiversității și a peisajului în jurul Parcului Național Pieniny, Polonia
- 1 atelier despre implementarea Strategiei carpatice de întărire a conservării biodiversității și a peisajului în Parcul Național Dunăre-Ipoly, Ungaria
- 5 ateliere despre implementarea Strategiei de dezvoltare durabilă a turismului local bazată pe patrimoniul natural și cultural în municipalitățile ce înconjoară Parcul Național Magurski, Polonia
- 1 atelier despre implementarea Strategiei de dezvoltare durabilă a turismului local bazată pe patrimoniul natural și cultural în regiunea Gemer, Slovacia
- 2 teste pilot cu sistemul de scanare laser LiDAR a habitatelor de munte și de râuri din Parcul Național Dunăre-Ipoly, Ungaria

5

acțiuni pilot