

Centralparks

Budování řídicích kapacit chráněných oblastí Karpat k dosažení integrace a sladění ochrany biodiverzity a socioekonomického rozvoje

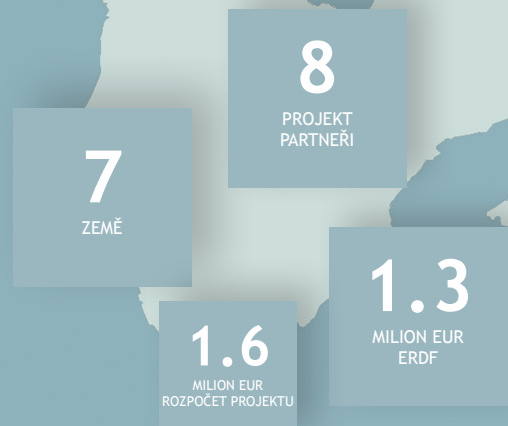
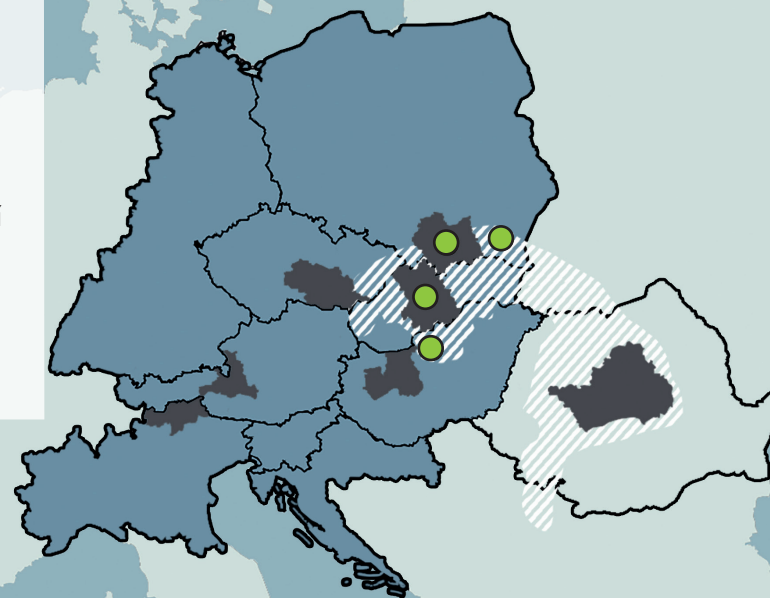


CO DĚLÁME

Projekt Interreg - CENTRAL EUROPE Centralparks se zaměřuje na budování řídicích kapacit karpatských chráněných oblastí k integraci a sladění ochrany biologické rozmanitosti a místního socioekonomického rozvoje. Projekt zavede inovativní přístup v ochraně biologické a krajinné rozmanitosti prostřednictvím sjednocení politik, opatřeními pro místní socioekonomický rozvoj při zapojení místních komunit do spravování chráněných území. Projekt zlepši znalosti a podpoří přijetí nejlepších evropských postupů v oblasti řízení přírodních zdrojů s cílem udržitelný místní rozvoj. Centralparks bude stimulovat integrované přístupy k ochraně, plánování a spravování přírodních zdrojů a kulturních krajín.



- Programová oblast
- Partnerské regiony
- Pilotní akce
- Karpaty



TAKING
COOPERATION
FORWARD

KDO JSME

Konsorcium projektu zahrnuje 8 projektových partnerů ze 7 evropských zemí:

Rakousko

- European Wilderness Society

Česká republika

- Vzdělávací a informační středisko Bílé Karpaty, o.p.s.

Maďarsko

- Správa Národního parku Duna-Ipoly

Itálie

- European Academy of Bolzano/Bozen - Eurac Research

Polsko

- Stowarzyszenie Ekopsychologia

Romania

- NFA Romsilva - Správa Národního parku Piatra Craiului

Slovensko

- Občianske združenie Pronatur
- Štátna ochrana prírody Slovenskej Republiky

podporováno 8 přidruženými partnery.

Vize

Projekt Centralparks má v úmyslu řešit územní výzvy EU, jako je ztráta biologické rozmanitosti v Karpatech. Činnosti realizované v rámci projektu reagují na potřebu zlepšit kapacity integrovaného ekologického řízení správ chráněných území a dalších subjektů veřejného sektoru zabývajících se ochranou a udržitelným využíváním přírodních zdrojů, jakož i propojit strategie v různých sektorech a správních úrovních prostřednictvím dlouhodobé strategické vize, jak předpokládá Karpatská úmluva. Proto existuje rostoucí potřeba mezinárodní spolupráce mezi chráněnými oblastmi ve všech sedmi zemích za účelem koordinace činností ochrany přírody na mezinárodní úrovni.

Kdo nás financuje

Projekt je financován z programu Interreg CENTRAL EUROPE, který podporuje spolupráci na společných výzvách ve střední Evropě.

Program poskytuje finanční prostředky, 246 milionů EUR, z evropských fondů pro regionální rozvoj a tím podporuje instituce v mezinárodní spolupráci ke zlepšení situace ve městech a regionech v Rakousku, Chorvatsku, České republice, Německu, Maďarsku, Itálii, Polsku, Rumunsku, na Slovensku a ve Slovinsku.

ZJISTĚTE VÍCE O NÁS

Centralparks

www.interreg-central.eu/Centralparks



www.centralparks.eu




Kontakt

Centralparks - Lead Partner
European Academy of Bolzano/Bozen - Eurac Research

- ✉ isidoro.debortoli@eurac.edu
- f www.facebook.com/Centralparks
- in www.linkedin.com/company/centralparks
- 🐦 @Centralparks19
- 📺 www.tinyurl.com/y2xrtsb8

Fotky: European Wilderness Society, NFA-Romsilva - Správa Národního parku Piatra Craiului, Vzdělávací a informační středisko Bílé Karpaty, o.p.s.





Centralparks

Budování řídicích kapacit chráněných oblastí Karpat k dosažení integrace a sladění ochrany biodiverzity a socioekonomického rozvoje.

www.interreg-central.eu/Centralparks

FAKTA A ČÍSLA



8

projektových partnerů



13

plánovaných výstupů



04.19-03.22

doba trvání projektu

VÝSTUPY

- Karpatská strategie k posílení biologické rozmanitosti a ochrany krajiny a její pilotní implementace v HU a PL
- Strategie pro místní udržitelný rozvoj cestovního ruchu založená na přírodním a kulturním dědictví Karpat a jeho pilotní aplikace v PL a SK
- Společný strategický dokument o zvýšení řídicích kapacit chráněných území
- Pokyny pro řádné integrované plánování ochrany přírody a její pilotní implementaci
- Inovativní nástroj pro hodnocení stanovišť a jeho pilotní implementace v Börzsöny, HU
- Pokyny pro komunikaci mezi chráněnými oblastmi a místními komunitami v Karpatech a její pilotní implementační školení v PL
- Soubor nástrojů pro karpatské ekosystémové služby a jeho vzdělávací program pro místní/regiónální správy v SK, CZ a HU

STRATEGIE A AKČNÍ PLÁNY

Centralparks představují ideální příležitost k vytvoření společných strategií v Karpatech se zaměřením na posílení biologické rozmanitosti a ochrany krajiny, místní udržitelný rozvoj cestovního ruchu, zvýšení kvalitních řídicích kapacit chráněných území, integrované plánování ochrany přírody, hodnocení stanovišť a komunikaci s místními komunitami.

Společné strategie vypracované v rámci projektu budou předloženy ke schválení Karpatskou úmluvou, což usnadní přístup na politické úrovni a umožní implementaci z dlouhodobého hlediska.



8

strategií

ŠKOLENÍ

Bude uspořádáno školení s cílem posílit účinnou komunikaci mezi chráněnými oblastmi a místními komunitami v Karpatech. Školení bude zaměřeno na řídicí orgány všech 19 velkoplošných chráněných území v polské části karpatského region, kde se bude testovat účinnost připravených pokynů před jejich uplatněním v jiných zemích.

Bude vytvořen vzdělávací program pro místní a regionální správy ve třech cílových regionech: v karpatské části Slovenska, České republiky a Maďarska. Program bude založen jednak na technických aspektech a jednak na použitelnosti Karpatského nástroje pro ekosystémové služby. Metodika školení bude vyvinuta a implementována společně na nadnárodní úrovni, ale bude odrážet specifika a potřeby Karpat.

4

regiony na školení

NÁSTROJE

Pokyny pro komunikaci mezi chráněnými oblastmi a místními komunitami v Karpatech pomohou místním komunitám zefektivnit komunikaci ohledně ochrany biodiverzity a udržitelného rozvoje.

Průzkumní metoda LiDAR (laserové skenování umožňující hodnocení stanovišť a plánování péče), vedle metod hodnocení stavu lesů a pastvin, poskytne nové inovativní přístupy v plánování ochrany v Karpatech. Metoda pomůže porozumět nástrojům pro udržení dlouhodobé očekávané ochrany biologické rozmanitosti.

Soubor nástrojů pro karpatské ekosystémové služby bude odborným technickým průvodcem, který umožní využívat hodnocení a analýzy ekosystémových služeb k rozhodování. Poskytne tak ředitelům chráněných území a veřejným správám praktickou pomoc.

3

inovativní nástroje

PILOTNÍ AKCE

- 4 semináře o implementaci karpatské strategie k posílení biologické rozmanitosti a ochrany krajiny mimo Národní park Pieniny, Polsko
- 1 seminář o implementaci karpatské strategie k posílení biologické rozmanitosti a krajiny v Národním parku Dana-Ipoly, Maďarsko
- 5 seminářů o implementaci strategie pro udržitelný rozvoj místního cestovního ruchu založený na přírodním a kulturním dědictví v obcích v okolí Národního parku Magurski, Polsko
- 1 seminář o implementaci strategie pro udržitelný rozvoj místního cestovního ruchu založený na přírodním a kulturním dědictví v Gemerském regionu na Slovensku
- 1 pilotní test laserového skenování LiDAR na stanovišti v horách a říčních údolích v Národním parku Dana-Ipoly, Maďarsko

5

pilotní akce